

URBANISTIČKI PLAN UREĐENJA "BUJAKOVAC" - UPU 46

4. NAČIN I UVJETI GRADNJE



Broj elaborata: 763/19.

Županija:	SPLITSKO DALMATINSKA
Općina:	MUĆ
Naziv prostornog plana:	URBANISTIČKI PLAN UREĐENJA "BUJAKOVAC" - UPU 46
Naziv kartografskog prikaza:	NAČIN I UVJETI GRADNJE
Broj kartografskog prikaza:	4.
Mjerilo kartografskog prikaza:	1:1000
Odluka o izradi plana (službeno glasilo): "Službeni glasnik Općine Muć", br. 3/19.	Odluka predstavničkog tijela o donošenju plana: (službeno glasilo): "Službeni glasnik Općine Muć", br. 3/20.
Javna rasprava (datum objave): "SLOBODNA DALMACIJA" www.muc.hr ; www.mgipu.hr 20. ožujka 2020. god. 18. ožujka 2020. god.	Javni uvid održan: od: 25. ožujka 2020. god. do: 24. travnja 2020. god.
Pečat tijela odgovornog za provođenje javne rasprave:	Odgovorna osoba za provođenje javne rasprave: FILIP STUPALO
Pravna osoba/tijelo koje je izradilo plan:	URBOS doo SPLIT Biro za prostorno planiranje, urbanizam i zaštitu okoliša
Pečat pravne osobe/tijela koje je izradilo plan:	Odgovorna osoba: MAJA MADIRACA, dipl. oec.
Odgovorni voditelj:	GORDANA RADMAN, dipl. ing. arh.
Stručni tim u izradi plana: 1. GORDANA RADMAN, dipl. ing. arh. 2. MAJA MADIRACA, dipl. oec. 3. LARISA BAČIĆ, dipl. ing. grad. 4. dr.sc.ZORAN RADMAN, znanstv. suradnik	5. IVANA BUBIĆ, mag. oec. 6. MISLAV MADIRACA, stud. oec.
Pečat predstavničkog tijela:	Predsjednik predstavničkog tijela: JELENA GRGIĆ
Istovjetnost ovog prostornog plana s izvornikom ovjerava: (ime, prezime i potpis)	Pečat nadležnog tijela:

UVJETI GRADNJE



GRANICA I OZNAKA PROSTORNE CJELINE (građevne čestice)



NAMJENA PROSTORNE CJELINE I1 - postrojenje za proizvodnju i obradu kamena



NAJMANJA UDALJENOST

v=15,0 m


VISINA GRAĐEVINE

kig=0,4

KOEFICIJENT IZGRAĐENOSTI GRAĐEVNE ČESTICE



MOGUĆE PRIKLJUČENJE PROSTORNE CJELINE NA JAVNU PROMETNU I KOMUNALNU MREŽU



GRADIVI DIO PROSTORNE CJELINE (postrojenje za proizvodnju i obradu kamena)

MOGUĆI SMJEŠTAJ PLANIRANIH SADRŽAJA



postrojenje za usitnjavanje kamena (drobilica)



skladištenje obrađenog kamena (gotovih proizvoda)




postrojenje za vaganje



pomoćne i skladišne građevine



parkirališne i ostale manipulativne površine



OBVEZNO OZELENJAVANJE DIJELA PROSTORNE CJELINE

PRIKAZ GRADIVIH PROSTORNIH CJELINA (čestica zemljišta)

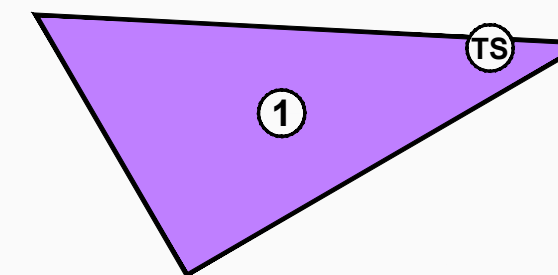
GRADIVE ČESTICE ZEMLJIŠTA



POSTROJENJE ZA OBRADU KAMENA



INFRASTRUKTURNI SUSTAVI (trafostanica)



GRANICE



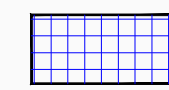
OBUHVAAT URBANISTIČKOG PLANA UREĐENJA

JAVNE PROMETNE POVRŠINE



MOGUĆI KORIDOR I ELEMENTI PRISTUPNE PROMETNICE (izvan obuhvata UPU-a)

OBLICI KORIŠTENJA



NOVA GRADNJA

LEGENDA:

— katastarska granica
— granica katastarske općine

Napomena:

-kote terena su apsolutne
-koordinate su u HTRS96/TM koordinatnom sustavu

