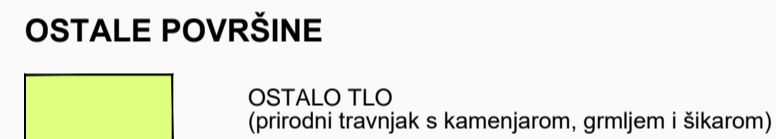

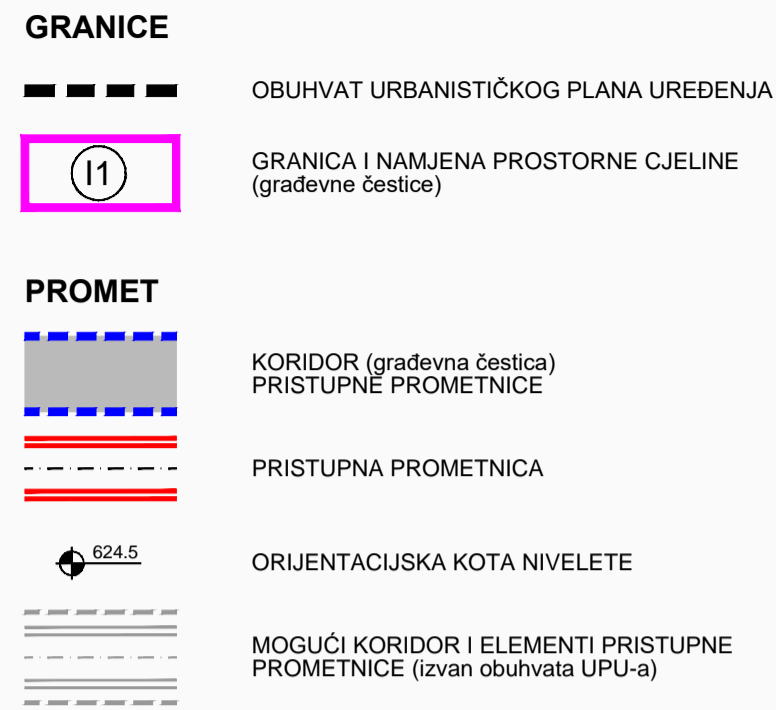
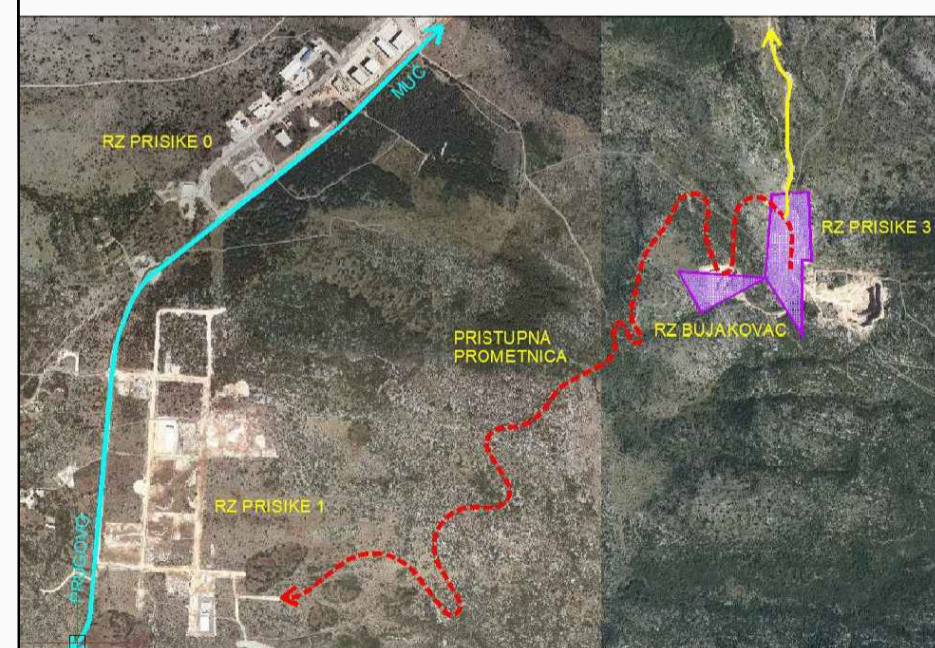


URBANISTIČKI PLAN UREĐENJA "PRISIKE III" - UPU 45

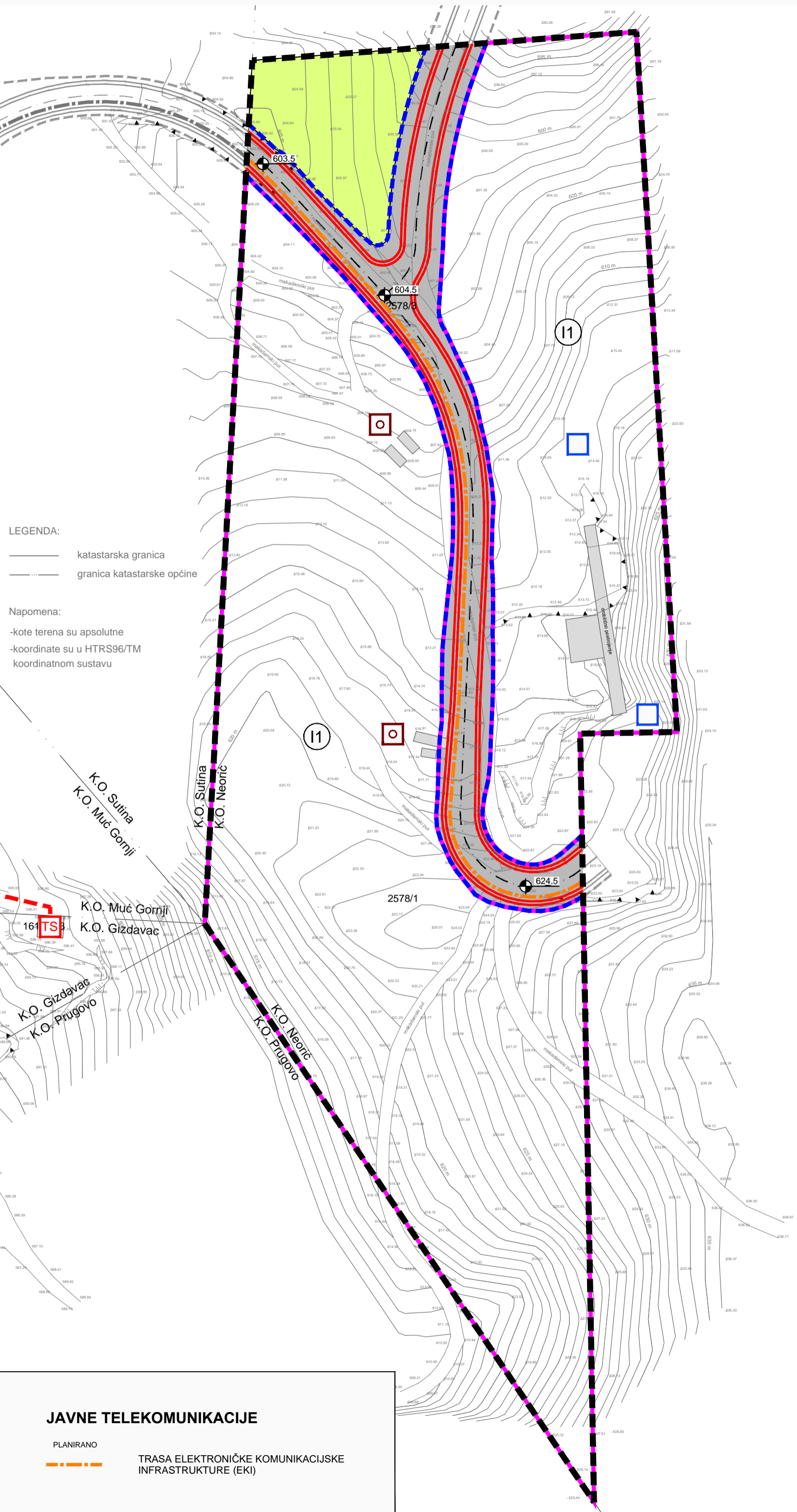
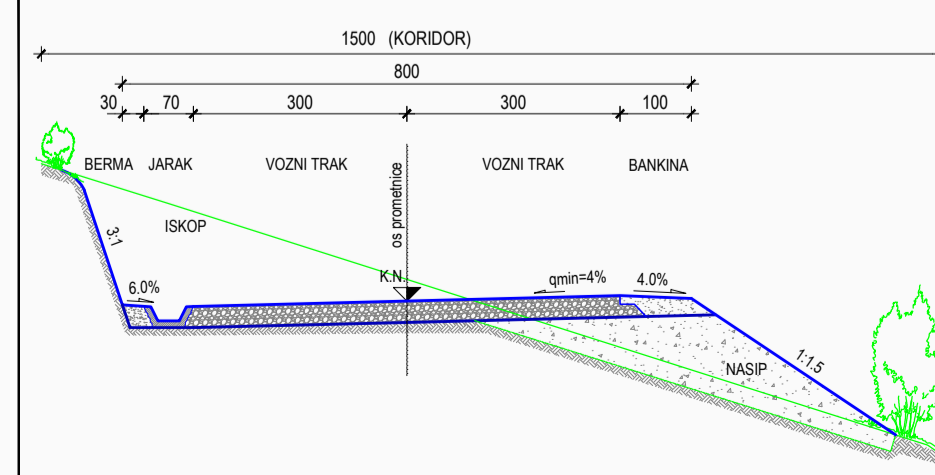
2. PROMETNA, ULIČNA I KOMUNALNA INFRASTRUKTURNA MREŽA



ŠIRE PROMETNO RJEŠENJE



NORMALNI POPREČNI PROFIL PRISTUPNE PROMETNICE



LEGENDA:

- katastarska granica
- granica katastarske općine

Napomena:

- kote terena su apsolutne
- koordinate su u HTRS96/TM koordinatnom sustavu

JAVNE TELEKOMUNIKACIJE

PLANIRANO
--- TRASA ELEKTRONIČKE KOMUNIKACIJSKE INFRASTRUKTURE (EKI)



Broj elaborata: 762/19.

Županija:	SPLITSKO DALMATINSKA
Općina:	MUĆ
Naziv prostornog plana:	URBANISTIČKI PLAN UREĐENJA "PRISIKE III" - UPU 45
Naziv kartografskog prikaza:	PROMETNA, ULIČNA I KOMUNALNA INFRASTRUKTURNA MREŽA
Broj kartografskog prikaza:	2.
Mjerilo kartografskog prikaza:	1:1000
Odluka o izradi plana (službeno glasilo):	Odluka predstavničkog tijela o donošenju plana (službeno glasilo):
"Službeni glasnik Općine Muć", br. 3/19.	"Službeni glasnik Općine Muć", br. 3/20.
Javna rasprava (datum objave):	Javni uvid održan:
"SLOBODNA DALMACIJA" 20. ožujka 2020. god. www.muć.hr ; www.mgipu.hr 18. ožujka 2020. god.	od: 25. ožujka 2020. god. do: 24. travnja 2020. god.
Pečat tijela odgovornog za provođenje javne rasprave:	Odgovorna osoba za provođenje javne rasprave:
	FILIP STUPALO
Pravna osoba/tijelo koje je izradilo plan:	URBOS doo SPLIT Biro za prostorno planiranje, urbanizam i zaštitu okoliša
Pečat pravne osobe/tijela koje je izradilo plan:	Odgovorna osoba:
	MAJA MADIRACA, dipl. oec.
Odgovorni voditelj:	GORDANA RADMAN, dipl. ing. arh.
Stručni tim u izradi plana:	
1. GORDANA RADMAN, dipl. ing. arh.	5. IVANA BUBIĆ, mag. oec.
2. MAJA MADIRACA, dipl. oec.	6. MISLAV MADIRACA, stud. oec.
3. LARISA BAČIĆ, dipl. ing. građ.	
4. dr.sc.ZORAN RADMAN, znanstv. suradnik	
Pečat predstavničkog tijela:	Predsjednik predstavničkog tijela:
	JELENA GRGIĆ
Istovjetnost ovog prostornog plana s izvornikom ovjerava:	Pečat nadležnog tijela:
(ime, prezime i potpis)	