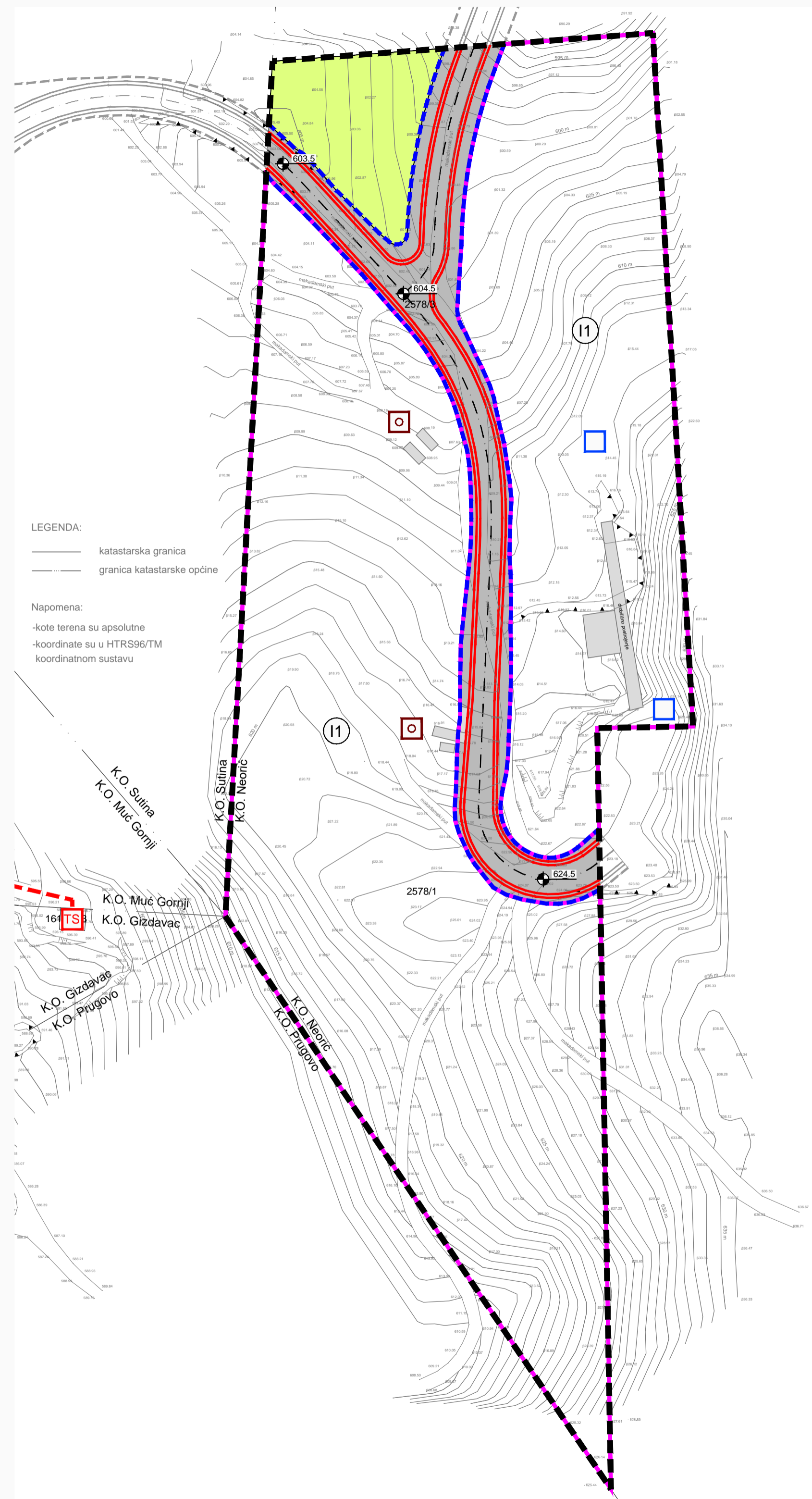


# URBANISTIČKI PLAN UREĐENJA "PRISIKE III" - UPU 45

## 2. PROMETNA, ULIČNA I KOMUNALNA INFRASTRUKTURNA MREŽA



**LEGENDA:**  
 ————— katastarska granica  
 - - - - - granica katastarske općine

**Napomena:**  
 -kote terena su apsolutne  
 -koordinate su u HTRS96/TM koordinatnom sustavu

- GRANICE**
- — — — — OBUHVAT URBANISTIČKOG PLANA UREĐENJA
  - ⑪ GRANICA I NAMJENA PROSTORNE CJELINE (građevne čestice)
- PROMET**
- — — — — KORIDOR (građevna čestica) PRISTUPNE PROMETNICE
  - — — — — PRISTUPNA PROMETNICA
  - 624.5 ORIJENTACIJSKA KOTA NIVELETE
  - — — — — MOGUĆI KORIDOR I ELEMENTI PRISTUPNE PROMETNICE (izvan obuhvata UPU-a)

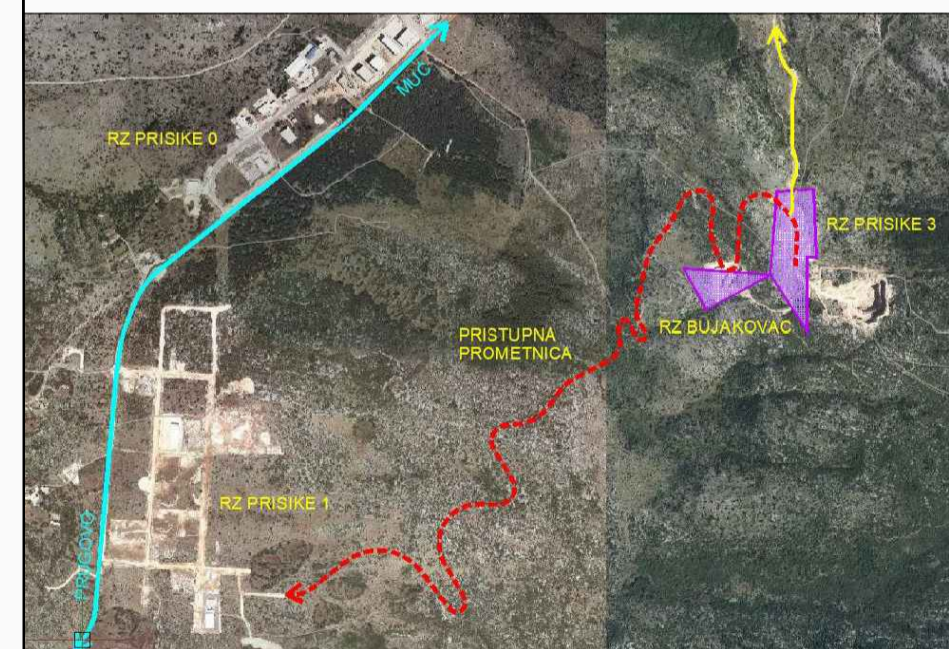
- ELEKTROENERGETIKA**
- POSTOJEĆE
  - TS TRAFOSTANICA 20(10)/0,4 kV
  - — — — — KABELSKI VOD 20(10) kV

- VODOOPSKRBA**
- PLANIRANO
  - REZERVOAR

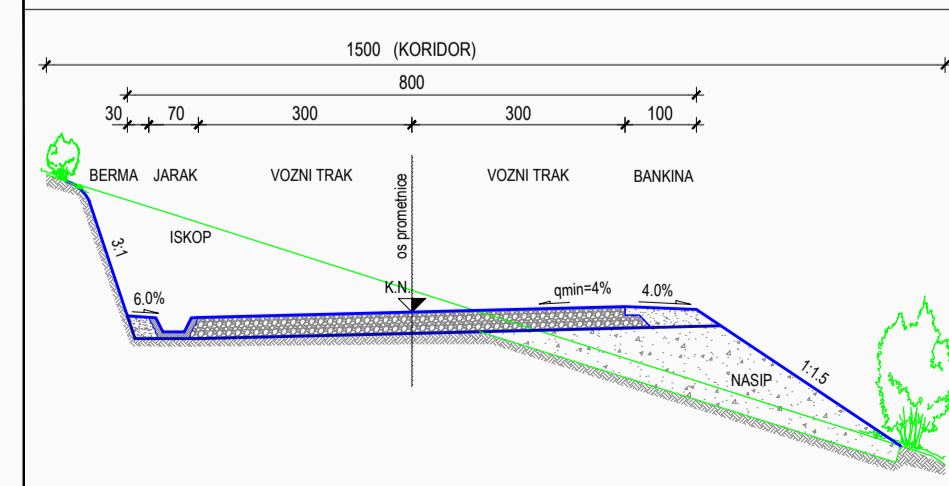
- ODVODNJA OTPADNIH VODA**
- PLANIRANO
  - SABIRNA JAMA

- OSTALE POVRŠINE**
- OSTALO TLO (prirodni travnjak s kamenjarom, grmljem i šikarom)

### ŠIRE PROMETNO RJEŠENJE



### NORMALNI POPREČNI PROFIL PRISTUPNE PROMETNICE



**URBOS**

BIRO ZA PROSTORNO PLANIRANJE,  
URBANIZAM I ZAŠTITU OKOLIŠA  
d.o.o. SPLIT, Karamanova 11

PRIJEDLOG PLANA, ožujak 2020. g. Broj elaborata: 762/19.

Županija: SPLITSKO DALMATINSKA	
Općina: MUĆ	
Naziv prostornog plana: URBANISTIČKI PLAN UREĐENJA "PRISIKE III" - UPU 45	
Naziv kartografskog prikaza: PROMETNA, ULIČNA I KOMUNALNA INFRASTRUKTURNA MREŽA	
Broj kartografskog prikaza: <b>2.</b>	Mjerilo kartografskog prikaza: <b>1:1000</b>
Odluka o izradi plana (službeno glasilo): "Službeni glasnik Općine Muć", br. 3/19.	Odluka predstavničkog tijela o donošenju plana (službeno glasilo): "Službeni glasnik Općine Muć", br. ___/___.
Javna rasprava (datum objave): "SLOBODNA DALMACIJA" www.muc.hr ; www.mgipu.hr	Javni uvid održan: od: _____ do: _____
Pečat tijela odgovornog za provođenje javne rasprave:	Odgovorna osoba za provođenje javne rasprave:  FILIP STUPALO
Suglasnost na plan prema čl. 108. Zakona o prostornom uređenju ("NN" br.153/13, 65/17, 114/18, 39/19 i 98/19):	
KLASA:	URBROJ: datum:
Pravna osoba/tijelo koje je izradilo plan: <b>URBOS doo SPLIT</b> Biro za prostorno planiranje, urbanizam i zaštitu okoliša	
Pečat pravne osobe/tijela koje je izradilo plan:	Odgovorna osoba:  GORDANA RADMAN, dipl. ing. arh.
Odgovorni voditelj: GORDANA RADMAN, dipl. ing. arh.	
Stručni tim u izradi plana:	
1. GORDANA RADMAN, dipl. ing. arh.	5. IVANA BUBIĆ, mag. oec.
2. MAJA MADIRACA, dipl. oec.	6. MISLAV MADIRACA, stud. oec.
3. LARISA BAČIĆ, dipl. ing. građ.	
4. dr.sc.ZORAN RADMAN, znanstv. suradnik	
Pečat predstavničkog tijela:	Predsjednik predstavničkog tijela:  JELENA GRGIĆ
Istovjetnost ovog prostornog plana s izvornikom ovjerava:  (ime, prezime i potpis)	Pečat nadležnog tijela: